


## EVENTOS ADVERSOS OCURRIDOS EN CHIMBORAZO 1999-2004



- .Desborde del río Chanchán en la parroquia Huigra.
- .Deslizamiento de una ladera en la parroquia Guasuntos.
- .Deslizamientos continuos de piedras y tierra en la carretera
- .Panamericana Sur, especialmente en época de invierno.
- .Hundimiento de terrenos y deslizamientos en Paccha.
- .Ruptura y deslizamiento de la pared de un glaciar (nevado El Altar).
- .Proceso eruptivo del volcán Tungurahua
- .Accidentes de tránsito frecuentes provocadas por unidades de transporte interprovincial en las carreteras de la provincia.
- .Explosión del polvorín en la Brigada de Caballería Blindada Galápagos

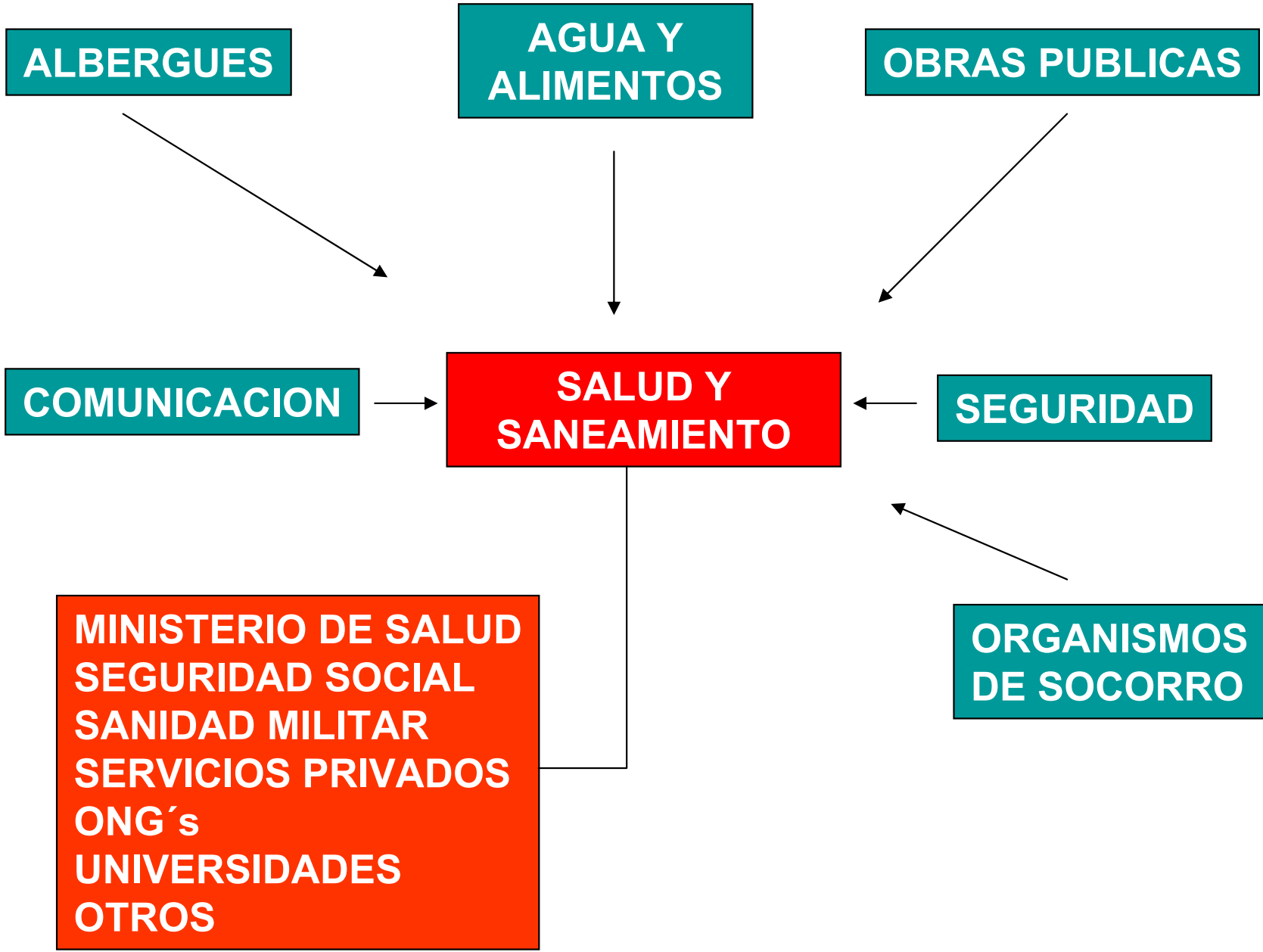



## Nivel de Amenaza por Cantón. Chimborazo 2004.

CANTON	SISMICA 0 = mínimo 3 = máximo	VOLCANICA 0 = mínimo 3 = máximo	DESLIZAMIENTO 0 = mínimo 3 = máximo	TOTAL 0 = mínimo 16 = máximo
Riobamba	3	1	3	7
Alausí	2	0	3	5
Colta	3	0	3	6
Chambo	3	1	3	7
Chunchi	2	0	3	5
Guamote	2	1	3	6
Guano	3	3	3	9
Pallatanga	3	0	3	6
Penipe	3	3	3	9
Cumandá	2	0	3	5



# AREAS DE TRABAJO DE DEFENSA CIVIL





## **Propuesta de capacitación los siguientes eventos:**

- . Administración para Desastres
- . Evaluación de Daños y Análisis de Necesidades.
- . Evaluación de Daños y Análisis de Necesidades-Toma de Decisiones (EDAN-TD)
- . Planeamiento Hospitalario para Emergencias y Desastres
- . SUMA.
- . Implementación de Salas de Situación

**En el caso de la población: conformar y capacitar equipos de pronta respuesta locales, conformados por líderes comunitarios en aquellas zonas de alto riesgo para la ocurrencia de desastres.**