

REPUBLICA DE HONDURAS
SECRETARIA DE SALUD
REGION DE SALUD No 3



**“SALA DE SITUACIONES DE UN CENTRO DE
OPERACIONES DE EMERGENCIA”**

MUNICIPIO DE LA LIMA

Lic. Berta Irene Rosales Zapata

Octubre 2002



HONDURAS



Limita al Norte con el Mar Caribe, al Sur con la República del Salvador, al Este y Sureste con la República de Nicaragua y al Oeste con la República de Guatemala.

Extensión territorial: 112,492 Km²

Población: 6,194,927 hab.

Tiene 18 Departamentos y 297 Municipios.

Vías de Comunicación: Terrestres, férreas, fluvial y aérea



El Municipio de La Lima esta ubicado en el Departamento de Cortes.

Limita al Norte: Con el Municipio de Choloma y San Pedro Sula.

Al Sur: Con el Municipio de Villa Nueva y San Manuel

Al Este: con el Municipio de El Progreso

Al Oeste: Con el Municipio de San Pedro Sula.

Extensión territorial: 116 Km²



Municipio de La Lima....

Población: 63,560 hab.

26 Aldeas y 76 caseríos

Viviendas: 13,500

Irrigado por el Río Chamelecón



PROPÓSITO

El Comité de Emergencia Municipal de La Lima, debe organizar y operativizar su Centro de Operaciones de Emergencia (COE) con la asignación de funciones y responsabilidades para coordinar a todos los sectores involucrados y dar una respuesta efectiva y reducir al mínimo los efectos de un desastre.



OBJETIVO

Dar a conocer al Comité de Emergencia Municipal (CODEM), la organización y las funciones de un Centro de Operaciones de Emergencia (COE), cuales son sus Areas de trabajo y como actúa en situaciones de alerta y desastres.



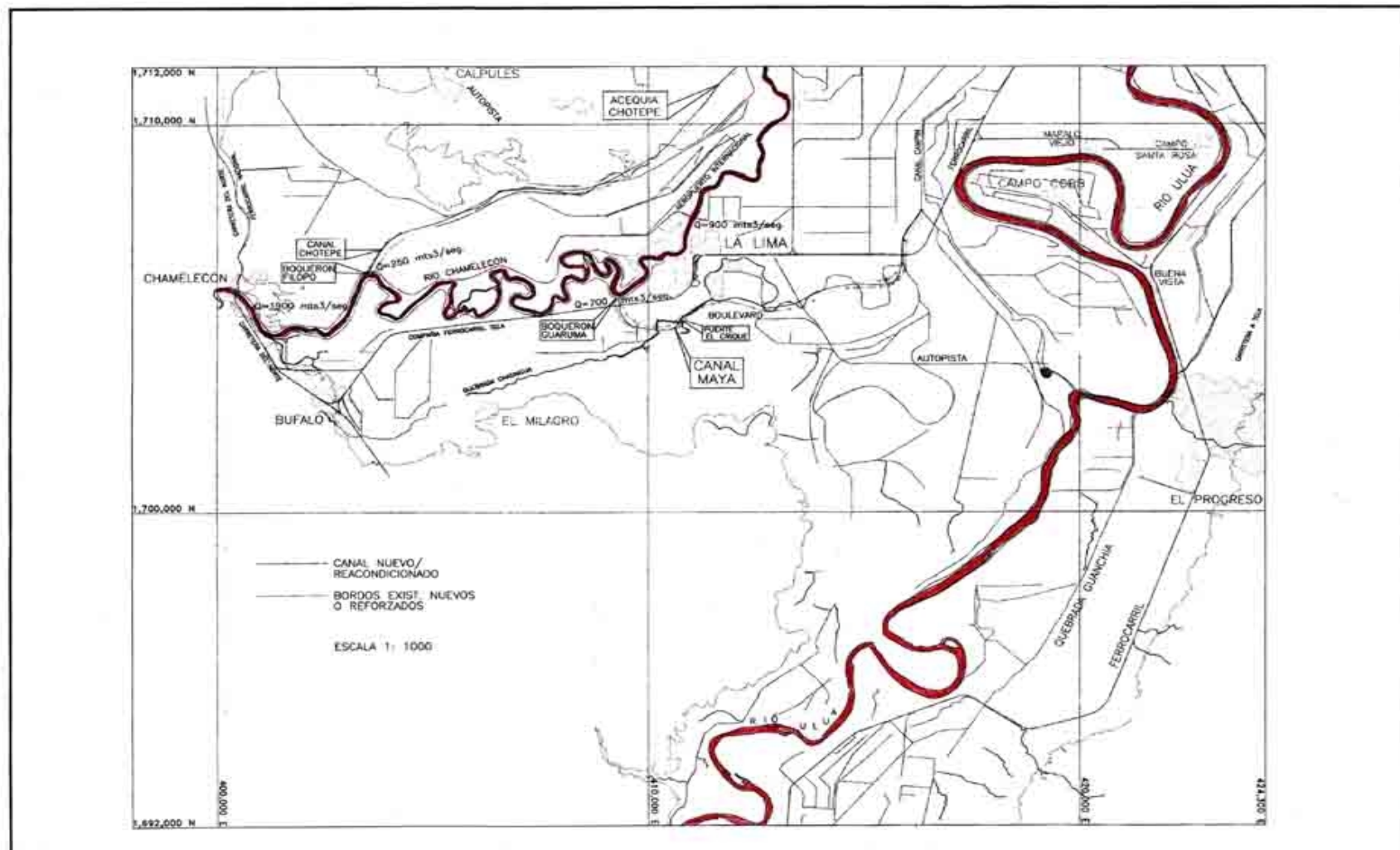
ANTECEDENTES

Municipio de La Lima es una zona de alto riesgo por inundaciones.

Es afectada por los Ríos Chamelecón, Ulua, Quebrada Chotepe y Chasnigua.



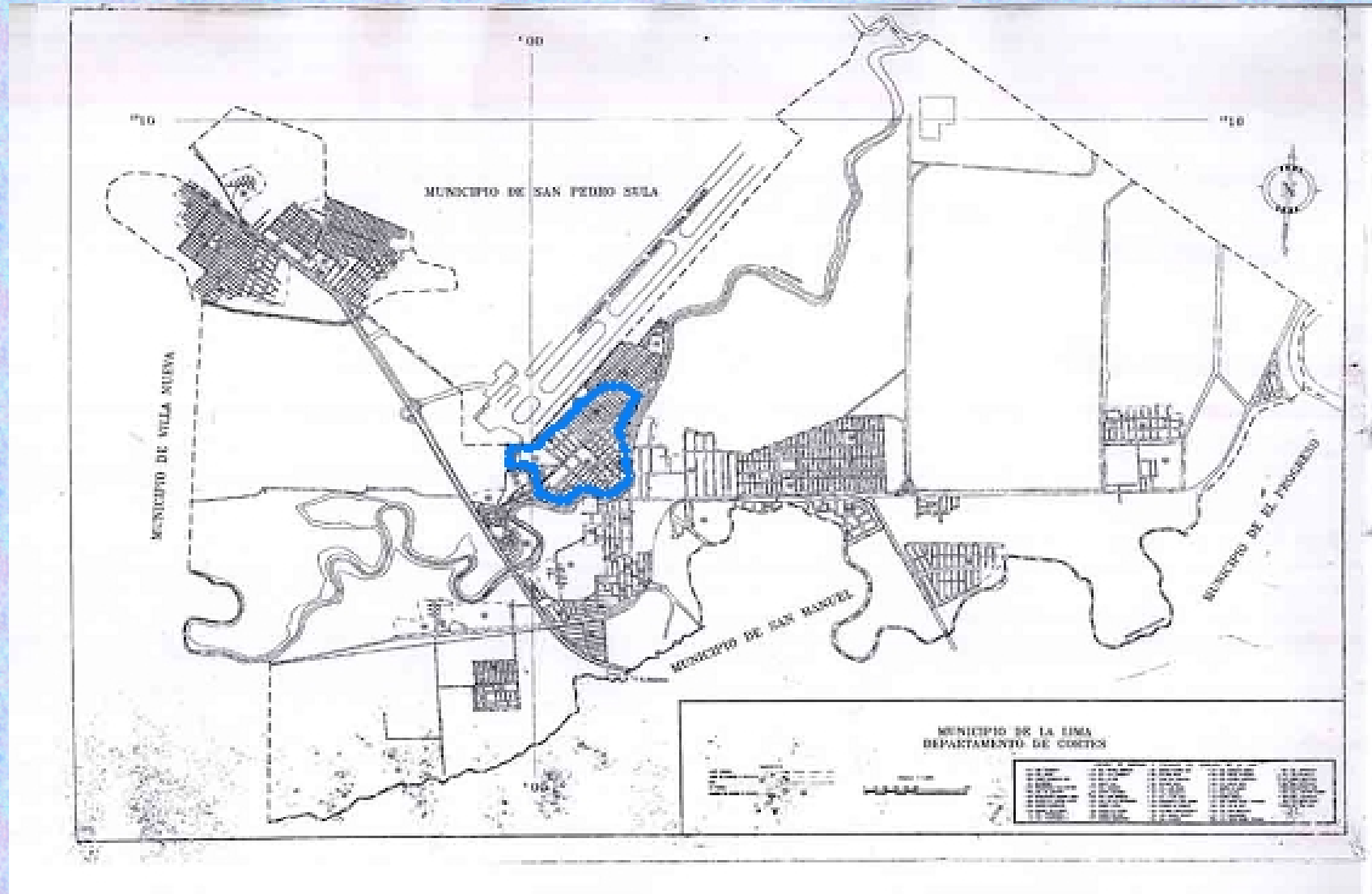
MAPA DE LOS RIOS



CONSORCIO CONASH		COMISION EJECUTIVA VALLE DE SULA CEVS		PLANO DE UBICACION OBRAS PRIORITARIAS		SUB-PROYECTO LA LIMA PLANO GENERAL		PLANO 07.LIM.001
Disenado:	Revisado:	Aprobado:	Recibido:	Revisado:	Aprobado:	SECTORES CHAMELECON PUEBLO A CHOLOMA		FECHA: JULIO 1998



MAPA DE VULNERABILIDAD





ORGANIZACIÓN DEL COMITÉ DE EMERGENCIA



COPECO




COMITÉ DE EMERGENCIA REGIONAL



COMITÉ DE EMERGENCIA MUNICIPAL



COMITÉ DE EMERGENCIA LOCAL



FINALIDAD DEL PROYECTO

- **Dar a conocer al CODEM del Municipio de La Lima que es un COE.**
- **Organización y capacitación del COE.**
- **Activación del COE.**



DESARROLLO DEL PROYECTO




1. Área de capacitación:

- **Comunicación**
- **Área de operaciones y toma de decisiones**
- **Área logística**
- **Área de enlace**
- **Área de evaluación de daños y análisis de necesidades (EDAN)**



DESARROLLO DEL PROYECTO

- 2. Formación del COE.**
- 3. Coordinación con el Centro de Operaciones Regional.**
- 4. Organización de las Oficinas del COE**
- 5. Evaluación.**



CONCLUSIONES

- 1. Antes de una situación de emergencia el CODEM trabajara formulando las acciones a realizar por cada Institución en el antes, durante y después de un evento.**
- 2. Durante la situación de emergencia el Gobierno Municipal concederá toda la autoridad y responsabilidad que el CODEM y COE requieran para su desempeño.**
- 3. Después de la capacitación del Centro de Operaciones de Emergencia, las autoridades Municipales reconocen dicha estructura y le dan el apoyo que requiere para su funcionamiento.**



GRACIAS