






Mapa de Peligros volcánicos:

Flujos piroclásticos y Flujos de lodo

-  (1) Área afectada por flujos piroclásticos, flujos de lava y/o lahares durante los últimos 4000 años de actividad del volcán
-  (2) Área potencialmente afectada por flujos piroclásticos, flujos de lava y/o lahares en caso de una erupción moderada a grande (VEI ≤ 3)
-  (3) Área potencialmente afectada por flujos piroclásticos, flujos de lava y/o lahares en caso de una erupción grande (VEI > 4)
-  (4) Área potencialmente afectada por lahares en caso de una erupción moderada a grande (VEI ≤ 3)
-  (5) Área potencialmente afectada por lahares en caso de una erupción grande (VEI > 4)

